






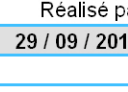





Bassin du Gardon d'Alès

Zonage réglementaire

Commune de
SAINT-JULIEN-LES-ROSIERS

Fond de plan : Cadastre de la commune

-  F-U = zone urbanisée inondable par un aléa fort
-  F-Ud = zone de centre urbain inondable par un aléa fort
-  F-Ud = zone urbanisée située en contrebas d'une digue inondable par un aléa fort
-  M-U = zone urbanisée inondable par un aléa modéré
-  M-Ud = zone urbanisée située en contrebas d'une digue inondable par un aléa modéré
-  N-U et N-Ud = zone non urbanisée inondable par un aléa fort ou située en contrebas d'une digue et soumise à un aléa fort
-  N-U et N-Ud = zone non urbanisée inondable par un aléa modéré ou située en contrebas d'une digue et soumise à un aléa modéré
-  R-U = zone non urbanisée inondable par un aléa résiduel ou indéterminé
-  R-U = zone urbaine inondable par un aléa résiduel ou indéterminé
-  Limite communale
-  Profil en travers

Echelle : 1 / 5 000
0 50 100 m

ME 04 06 26



Réalisé par : L. Chocquy - Dessinateur
Vérifié par : Philippe Lanier - Charge d'études
Modifications

29 / 09 / 2010
Fichier :
Plan imprimé le :

SAINT-JULIEN-LES-ROSIERS

